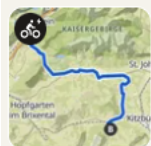


Aufstellung der Radtouren zur Radreise des RSC Friedenau 2026 „Wilder Kaiser“

Busradtouren



Mäßig

2026 Wilder Kaiser Bustour B1a: Mit dem Bus nach Kufstein. Über den Eiberg-Radweg zurück nach Kirchberg

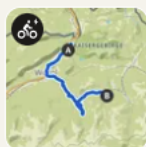
02:07 Std ⚡ · 36,6 km · ↗ 690 m · ↘ 350 m

Komoot-Link):

zugehörige GPX-Datei:

[Tour B1a](#)

TourB1a_2026.gpx



Mäßig

2026 Wilder Kaiser Bustour B1b: Mit dem Bus nach Kufstein. Über Wörgl und Hopfgarten zurück nach Kirchberg

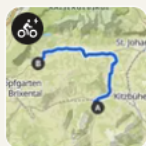
03:11 Std ⚡ · 55,8 km · ↗ 590 m · ↘ 240 m

Komoot-Link:

zugehörige GPX-Datei:

[Tour B1b](#)

TourB1b_2026.gpx



Einfach

2026 Wilder Kaiser Bustour B2a: Über Going und Ellmau nach Söll zum Gruberhof, mit dem Bus zurück

01:24 Std ⚡ · 26,3 km · ↗ 200 m · ↘ 340 m

Komoot-Link:

zugehörige GPX-Datei:

[TourB2a](#)

TourB2a_2026.gpx



Einfach

2026 Wilder Kaiser Bustour B2b: Über Hopfgarten im Brixental nach Söll zum Gruberhof, mit dem Bus zurück

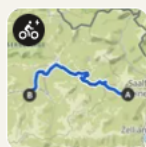
02:04 Std ⚡ · 37,6 km · ↗ 410 m · ↘ 550 m

Komoot-Link:

zugehörige GPX-Datei:

[TourB2b](#)

TourB2a_2026.gpx



Mäßig

2026 Wilder Kaiser Bustour B3: Mit dem Bus nach Leogang. Von dort über Hochfilzen und St. Johann nach Kirchberg

03:11 Std ⚡ · 54,2 km · ↗ 710 m · ↘ 690 m

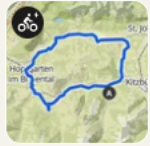
Komoot-Link:

zugehörige GPX-Datei:

[TourB3](#)

TourB3_2026.gpx

Rundtouren



Mäßig

2026 Wilder Kaiser Rundtour R1a: Über Going und Ellmau nach Söll, zurück über Hopfgarten


03:00 Std ⚡ · 54,4 km · ↗ 620 m · ↘ 620 m

Komoot-Link:

zugehörige GPX-Datei:

[Tour R1a](#)

TourR1a_2026.gpx



Einfach

2026 Wilder Kaiser Rundtour R2: Ellmau und Going erkunden

02:00 Std ⚡ · 36,6 km · ↗ 350 m · ↘ 350 m

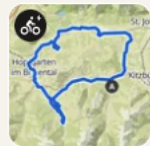
16. April 2026 • Kirchberg in Tirol, Österreich

Komoot-Link:

zugehörige GPX-Datei:

[Tour R2](#)

TourR2_2026.gpx



Schwierig

2026 Wilder Kaiser Rundtour R3: Beim Bergdoktor zu Besuch (Drehort-Runde)

04:02 Std ⚡ · 71,0 km · ↗ 1.080 m · ↘ 1.080 m

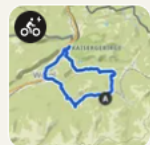
16. April 2026 • Kirchberg in Tirol, Österreich

Komoot-Link:

zugehörige GPX-Datei:

[Tour R3](#)

TourB1a_2026.gpx



Mäßig

2026 Wilder Kaiser Rundtour R4: Über Going und Ellmau nach Kufstein, zurück über Wörgl und Hopfgarten

04:22 Std ⚡ · 80,7 km · ↗ 790 m · ↘ 790 m

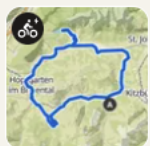
16. April 2026 • Kirchberg in Tirol, Österreich

Komoot-Link:

zugehörige GPX-Datei:

[Tour R4](#)

TourR4_2026.gpx



Schwierig

2026 Wilder Kaiser Rundtour R5: Über Going und Ellmau zum Hintersteiner See, zurück über Söll, Itter und Hopfgarten

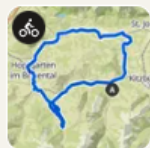
03:40 Std ⚡ · 66,6 km · ↗ 980 m · ↘ 980 m

Komoot-Link:

zugehörige GPX-Datei:

[Tour R5](#)

TourR5_2026.gpx



Schwierig

2026 Wilder Kaiser Rundtour R6: Salvenradrunde. Über Going und Ellmau nach Söll, zurück über Itter und Hopfgarten

04:25 Std ⚡ · 65,6 km · ↗ 850 m · ↘ 850 m

Komoot-Link:

zugehörige GPX-Datei:

[Tour R6](#)

TourR6_2026.gpx



Einfach

2026 Wilder Kaiser Rundtour R7: Zum Hollenauer Kreuz mit Blick auf den Wilden Kaiser (Jausenstation)


01:26 Std ⚡ · 26,1 km · ↗ 440 m · ↘ 440 m

Komoot-Link:

zugehörige GPX-Datei:

[Tour R7](#)

TourR7_2026.gpx



Schwierig

2026 Wilder Kaiser Rundtour R8: Drei Käse hoch-Tour für Bergziegen

03:10 Std ⚡ · 51,0 km · ↗ 1.290 m · ↘ 1.290 m

13. April 2026 • Kirchberg in Tirol, Österreich

Komoot-Link:

zugehörige GPX-Datei:

[Tour R8](#)

TourR8_2026.gpx



Schwierig

2026 Wilder Kaiser Rundtour R9: Über Itter an den Hintersteiner See, zurück um den Elbergkopf

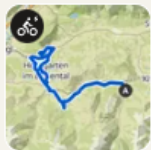
04:33 Std ⚡ · 80,8 km · ↗ 1.370 m · ↘ 1.370 m

Komoot-Link:

zugehörige GPX-Datei:

[TourR9](#)

TourR9_2026.gpx



Mäßig

2026 Wilder Kaiser Rundtour R10: Tour auf den Palsslberg

03:30 Std ⚡ · 63,6 km · ↗ 890 m · ↘ 890 m

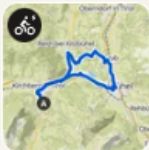
18. April 2026 • Kirchberg in Tirol, Österreich

Komoot-Link:

zugehörige GPX-Datei:

[TourR10](#)

TourR10_2026.gpx



Einfach

2026 Wilder Kaiser Rundtour R11a: Kleine Seen- und Welher-Runde

01:13 Std ⚡ · 21,6 km · ↗ 230 m · ↘ 230 m

18. April 2026 • Kirchberg in Tirol, Österreich

Komoot-Link:

zugehörige GPX-Datei:

[TourR11a](#)

TourR11a_2026.gpx



Einfach

2026 Wilder Kaiser Rundtour R11b: Über Kitzbühel nach Oberndorf, über Relth zurück

01:44 Std ⚡ · 31,3 km · ↗ 370 m · ↘ 360 m

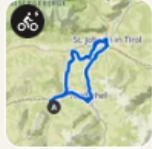
13. April 2026 • Kirchberg in Tirol, Österreich

Komoot-Link:

zugehörige GPX-Datei:

[TourR11b](#)

TourR11b_2026.gpx



Einfach

2026 Wilder Kaiser Rundtour R11c: Über Kitzbühel und Grub nach St. Johann, zurück über Reith

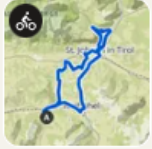
02:12 Std ⚡ · 40,4 km · ↗ 340 m · ↘ 340 m

Komoot-Link:

[TourR11c](#)

zugehörige GPX-Datei:

TourR11c_2026.gpx



Schwierig

2026 Wilder Kaiser Rundtour R11d: Über Kitzbühel und St. Johann nach Kirchdorf, zurück über Gastelg und diverse Dörfer

03:25 Std ⚡ · 53,2 km · ↗ 580 m · ↘ 570 m

Komoot-Link:

[TourR11d](#)

zugehörige GPX-Datei:

TourR11d_2026.gpx



Mäßig

2026 Wilder Kaiser Rundtour R12: Über Kitzbühel und Going zur Wochenbrunner Alm, über Reith zurück

02:47 Std ⚡ · 49,5 km · ↗ 730 m · ↘ 730 m

Komoot-Link:

[TourR12](#)

zugehörige GPX-Datei:

TourR12_2026.gpx



Schwierig

2026 Wilder Kaiser Rundtour R13a: Über Kitzbühel und St. Johann nach Hochfilzen, zurück über St. Ulrich am Pillersee


05:36 Std ⚡ · 94,1 km · ↗ 1.040 m · ↘ 1.040 m

Komoot-Link:

[TourR13a](#)

zugehörige GPX-Datei:

TourR13a_2026.gpx



Mäßig

2026 Wilder Kaiser Rundtour R13b - Über Reith und St. Johann nach Hochfilzen, zurück über St. Ulrich am Pillersee

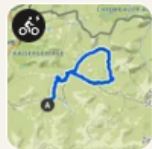

04:49 Std ⚡ · 85,8 km · ↗ 810 m · ↘ 810 m

Komoot-Link:

[TourR13b](#)

zugehörige GPX-Datei:

TourR13b_2026.gpx



Mäßig

2026 Wilder Kaiser Rundtour R13c: Kalksteinradrunde. Über Reith und St. Johann nach St. Ulrich am Pillersee, zurück über Waldring und Kirchdorf

04:52 Std ⚡ · 82,8 km · ↗ 750 m · ↘ 750 m


Komoot-Link:

[TourR13c](#)

zugehörige GPX-Datei:

TourR13c_2026.gpx

Almtouren

Mäßig


2026 Wilder Kaiser Almtour A1: Tour zur Fleckalm und zurück
 00:55 Std ⚡ · 13,6 km · ⬆️ 520 m · ⬇️ 520 m
 14. September 2025 • Kirchberg in Tirol, Österreich

Komoot-Link:

[TourA1](#)

zugehörige GPX-Datei:

TourA1_2026.gpx

Mäßig


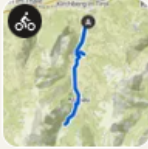
2026 Wilder Kaiser Almtour A2: Drei Almen-Tour
 00:59 Std ⚡ · 15,0 km · ⬆️ 510 m · ⬇️ 510 m
 13. September 2025 • Kirchberg in Tirol, Österreich

Komoot-Link:

[TourA2](#)

zugehörige GPX-Datei:

TourA2_2026.gpx

Mäßig

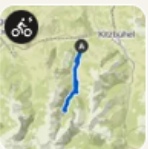
2026 Wilder Kaiser Almtour A3: Wasserfall und Hängebrücke, Abstecher zur Kitzalm möglich
 01:58 Std ⚡ · 19,6 km · ⬆️ 330 m · ⬇️ 330 m

Komoot-Link:

[TourA3](#)

zugehörige GPX-Datei:

TourA3_2026.gpx

Mäßig

2026 Wilder Kaiser Almtour A4: Naturtour mit Wasserfall, Hängebrücke und Almen
 01:30 Std ⚡ · 24,6 km · ⬆️ 460 m · ⬇️ 460 m
 15. März 2026 • Kirchberg in Tirol, Österreich


Komoot-Link:

[TourA4](#)

zugehörige GPX-Datei:

TourA4_2026.gpx

Zusatztour



Mäßig

2026 Wilder Kaiser Zusatztour R1b: Vom Parkplatz Gruberhof in Söll zum Alpengasthof Gruberhof und zurück (JK)
 00:36 Std ⚡ · 9,45 km · ⬆️ 450 m · ⬇️ 450 m

Komoot-Link:

[TourR1b](#)

Zugehörige GPX-Datei:

TourR1b_Zusatz_2026.gpx